

**ΕΝΙΑΙΟ ΚΕΝΤΡΟ ΣΥΝΤΟΝΙΣΜΟΥ
ΕΡΕΥΝΑΣ ΚΑΙ ΔΙΑΣΩΣΗΣ
ΝΑΥΤΙΚΟΣ-ΑΕΡΟΠΟΡΙΚΟΣ ΤΟΜΕΑΣ
JOINT RESCUE COORDINATION CENTER**



**ΑΝΑΛΥΣΗ ΠΕΡΙΣΤΑΤΙΚΩΝ
Ε.Κ.Σ.Ε.Δ.
ΓΙΑ ΤΟ ΕΤΟΣ
2019**

ΠΕΙΡΑΙΑΣ

ΜΑΡΤΙΟΣ 2020

ΠΕΡΙΕΧΟΜΕΝΑ

ΠΕΡΙΕΧΟΜΕΝΑ	2
ΓΕΝΙΚΑ	3
ΑΠΟΣΤΟΛΗ	3
ΙΣΤΟΡΙΚΟ	3
ΕΔΡΑ	3
ΠΕΡΙΟΧΗ ΕΥΘΥΝΗΣ [Search and Rescue Region (SRR)]	3
ΧΑΡΑΚΤΗΡΙΣΤΙΚΑ ΠΕΡΙΟΧΗΣ	3
ΕΚΣΕΔ / ΝΤ – ΣΤΑΤΙΣΤΙΚΑ ΣΤΟΙΧΕΙΑ 2019	4
1. ΓΕΝΙΚΑ	4
Πίνακας 1 : Συμβάντα ΕΚΣΕΔ/ΝΤ 2014-2019 (Εντός FIR/SRR)	4
Πίνακας 2 : Συμβάντα ΕΚΣΕΔ/ΝΤ 2014-2019 (Εκτός FIR/SRR)	4
Πίνακας 3 : Άτομα που παρασχέθηκε βοήθεια 2014-2019 (Εντός FIR/SRR)	5
2. ΚΑΤΑΝΟΜΗ ΠΕΡΙΣΤΑΤΙΚΩΝ ΕΚΣΕΔ/ΝΤ 2019	6
Πίνακας 4 : Κατανομή ανά τύπο & αριθμό Συμβάντων ΕΚΣΕΔ/ΝΤ 2019	6
Πίνακας 5 : Κατανομή περιστατικών ΕΚΣΕΔ/ΝΤ ανά είδος συμβάντος	7
3. ΑΝΑΛΥΣΗ ΠΕΡΙΣΤΑΤΙΚΩΝ ΕΚΣΕΔ/ΝΤ 2019	7
Πίνακας 6α : Κατανομή ανά μήνα Συμβάντων ΕΚΣΕΔ/ΝΤ 2019 (Εντός & Εκτός SRR)	8
Πίνακας 6β : Κατανομή ανά μήνα Συμβάντων & Ατόμων που παρασχέθηκε βοήθεια ΕΚΣΕΔ/ΝΤ 2019	8
Πίνακας 6γ : Κατανομή ανά μήνα Συμβάντων ΕΚΣΕΔ/ΝΤ 2019	9
4. ΑΝΘΡΩΠΙΝΕΣ ΑΠΩΛΕΙΕΣ ΣΕ ΠΕΡΙΣΤΑΤΙΚΑ Ε-Δ	9
Πίνακας 7 : Ποσοστό ανθρωπίνων απωλειών σε περιστατικά Ε-Δ ΕΚΣΕΔ/ΝΤ 2019	9
5. ΑΝΑΛΥΣΗ ΠΕΡΙΣΤΑΤΙΚΩΝ ΠΑΡΑΝΟΜΩΣ ΕΙΣΕΡΧΟΜΕΝΩΝ ΠΡΟΣΩΠΩΝ (ΠΟΥ ΔΙΑΧΕΙΡΙΣΤΗΚΕ ΤΟ ΕΚΣΕΔ/ΝΤ ΚΑΤΑ ΤΟ ΕΤΟΣ 2019)	10
Πίνακας 8α : Κατανομή ανά μήνα συμβάντων & ατόμων σε περιστατικά Ε-Δ με Π.Ε.Π.	10
Πίνακας 8β : Κατανομή ανά μήνα συμβάντων & ατόμων σε περιστατικά Ε-Δ με Π.Ε.Π.	10
6. ΑΝΑΛΥΣΗ ΠΕΡΙΣΤΑΤΙΚΩΝ ΜΕΔΕΝΑΚ ΚΑΤΑ ΤΟ ΕΤΟΣ 2019	11
Πίνακας 9 : Κατανομή ανά έτος περιστατικών ΜΕΔΕΝΑΚ 2014-2019	11
7. ΑΝΑΛΥΣΗ ΑΠΟΣΤΟΛΩΝ Ε-Δ ΠΟΥ ΕΚΤΕΛΕΣΤΗΚΑΝ ΑΠΟ ΥΕΜ/ΜΑΛΣ-ΜΕΛΣ ΚΑΤΑ ΤΟ ΕΤΟΣ 2019	11
Πίνακας 10 : Αποστολές Ε-Δ εναερίων μέσων Λ.Σ.-ΕΛ.ΑΚΤ. 2019	11
ΕΚΣΕΔ / ΑΤ – ΣΤΑΤΙΣΤΙΚΑ ΣΤΟΙΧΕΙΑ 2019	12
1. ΓΕΝΙΚΑ	12
ΠΕΡΙΣΤΑΤΙΚΑ	12
ΕΞΟΔΟΙ	12
ΩΡΕΣ ΠΤΗΣΕΙΣ	12
ΩΡΕΣ ΜΕΓΙΣΤΗΣ	12
ΑΤΟΜΑ ΣΕ ΚΙΝΔΥΝΟ	12
ΠΕΡΙΣΤΑΤΙΚΑ ΑΝΑ ΕΤΟΣ ΚΑΙ ΦΥΣΗ ΠΕΡΙΣΤΑΤΙΚΟΥ	13
ΕΞΟΔΟΙ ΑΝΑ ΕΤΟΣ ΚΑΙ ΦΥΣΗ ΠΕΡΙΣΤΑΤΙΚΟΥ	13
ΩΡΕΣ ΠΤΗΣΗΣ ΑΝΑ ΕΤΟΣ ΚΑΙ ΦΥΣΗ ΠΕΡΙΣΤΑΤΙΚΟΥ	13
2. ΣΥΜΜΕΤΟΧΗ ΑΕΡΟΝΑΥΑΓΟΣΩΣΤΙΚΩΝ ΜΕΣΩΝ 2019	14
ΑΒ-205 – ΑΝΑΛΥΣΗ ΣΤΑΤΙΣΤΙΚΩΝ	14
ΑΣ-332 – ΑΝΑΛΥΣΗ ΣΤΑΤΙΣΤΙΚΩΝ	14
S-70B – ΑΝΑΛΥΣΗ ΣΤΑΤΙΣΤΙΚΩΝ	14
C-130 – ΑΝΑΛΥΣΗ ΣΤΑΤΙΣΤΙΚΩΝ	14
C-27J – ΑΝΑΛΥΣΗ ΣΤΑΤΙΣΤΙΚΩΝ	15
CL-415 – ΑΝΑΛΥΣΗ ΣΤΑΤΙΣΤΙΚΩΝ	15
ΑΕΡΟΝΑΥΑΓΟΣΩΣΤΙΚΟ ΜΕΣΟ	16
ΕΜΠΛΟΚΗ ΣΕ ΠΕΡΙΣΤΑΤΙΚΑ	16
ΕΞΟΔΟΙ	16
ΩΡΕΣ ΠΤΗΣΗΣ	16
ΩΡΕΣ ΜΕΓΙΣΤΗΣ	16
3. ΚΑΤΑΝΟΜΗ DISTRESS ALERTS ΠΟΥ ΕΛΗΦΘΗΣΑΝ ΑΠΟ ΕΚΣΕΔ 2019	17
ΕΚΣΕΔ 2019 – ΕΠΙΚΟΙΝΩΝΙΑ	18

ΓΕΝΙΚΑ

ΑΠΟΣΤΟΛΗ

Αποστολή του Ενιαίου Κέντρου Συντονισμού Έρευνας και Διάσωσης (ΕΚΣΕΔ) είναι να συντονίζει και όπου απαιτείται να διευθύνει τις επιχειρήσεις ναυτικής και αεροπορικής έρευνας και διάσωσης (Ε-Δ) με κατάλληλες διαδικασίες, υποδομή και μέσα, σύμφωνα με τα προβλεπόμενα από τις οικείες συμβάσεις και εγχειρίδια του Διεθνούς Ναυτιλιακού Οργανισμού (International Maritime Organization – IMO) και του Διεθνούς Οργανισμού Πολιτικής Αεροπορίας (International Civil Aviation Organization – ICAO), τον κανονισμό Οργάνωσης και λειτουργίας του και τις εκάστοτε οδηγίες του ΓΕΑ και του Α.ΛΣ-ΕΛ.ΑΚΤ.

ΙΣΤΟΡΙΚΟ

Οι βάσεις των υπηρεσιών Ε-Δ ξεκινούν μετά τον Β΄ Παγκόσμιο Πόλεμο, όταν όλα τα κράτη που ίδρυσαν τον ΟΗΕ και οι Διεθνείς Οργανισμοί, όπως οι Ι.Μ.Ο. και Ι.Σ.Α.Ο. αποφάσισαν να θεσπίσουν Συμβάσεις, κοινά αποδεκτές από όλα τα κράτη, οι οποίες θα διευθετούν θέματα Ε-Δ, διεθνούς επιπέδου ναυσιπλοΐας και αεροναυτιλίας όπως (Σύμβαση του Σικάγο, SOLAS - SAR Conventions).

Η Ελλάδα με το Ν. 1844/89 (Α΄100), προκειμένου να ανταποκριθεί καλύτερα και πιο αποτελεσματικά στα περιστατικά Ε-Δ και να ακολουθεί τις οδηγίες του Ι.Μ.Ο. και Ι.Σ.Α.Ο., ως προς την οργάνωση των Υπηρεσιών Ε-Δ, ίδρυσε το 1989 το Ε.Κ.Σ.Ε.Δ. Με Κοινή Υπουργική Απόφαση (ΦΕΚ Β΄ 647/93), τα δύο κέντρα, το Κέντρο Συντονισμού Ε-Δ για αεροπορικά ατυχήματα της Πολεμικής Αεροπορίας (ΚΣΕΔ) και ο Θάλαμος Επιχειρήσεων του Λιμενικού Σώματος (ΘΕ/ΛΣ), συνενώθηκαν και αποτέλεσαν ένα Ενιαίο Κέντρο Επιχειρήσεων με δύο τομείς τον Ναυτικό (ΕΚΣΕΔ/ΝΤ) αρμόδιο για ναυτικά ατυχήματα και τον Αεροπορικό (ΕΚΣΕΔ/ΑΤ) αρμόδιο για αεροπορικά ατυχήματα.

Με αυτή την μορφή το Ε.Κ.Σ.Ε.Δ. λειτουργεί έως και σήμερα, 24 ώρες το εικοσιτετράωρο 365 μέρες το χρόνο.

ΕΔΡΑ

Το Ενιαίο Κ.Σ.Ε.Δ. εδρεύει σε εγκατάσταση του Υπουργείου Ναυτιλίας και Νησιωτικής Πολιτικής / Αρχηγείο του Λιμενικού Σώματος –

Ελληνικής Ακτοφυλακής στον Πειραιά, που εξασφαλίζει τις προϋποθέσεις για την αποτελεσματική εκπλήρωση της αποστολής του.

ΠΕΡΙΟΧΗ ΕΥΘΥΝΗΣ [Search and Rescue Region (SRR)]

Η περιοχή ευθύνης (SRR) του Ε.Κ.Σ.Ε.Δ. για ναυτική και αεροπορική Έρευνα και Διάσωση καθορίζεται στο άρθρο 2 του Ν. 1844/89 και ταυτίζεται με το ΑΘΗΝΑΙ FIR (Flight Information Region).



Σχήμα 1 : Ελληνική Περιοχή Ευθύνης Ε-Δ (SRR)

ΧΑΡΑΚΤΗΡΙΣΤΙΚΑ ΠΕΡΙΟΧΗ ΕΥΘΥΝΗΣ

Το μέγεθος και τα ιδιαίτερα χαρακτηριστικά της περιοχής ευθύνης Ε.Κ.Σ.Ε.Δ. καθώς και της θαλάσσιας κυκλοφορίας αποτυπώνονται ενδεικτικά στα ακόλουθα στοιχεία :

-Θαλάσσια περιοχή με ακτογραμμή 18,400km, με περισσότερες από 9.800 νήσους, νησίδες, βραχονησίδες, πάνω από 1.350 κόλπους και όρμους, 160 στενά και θαλάσσιους διαύλους, 520 λιμένες και συνολική περιοχή έρευνας διάσωσης εμβαδού 1,150,000 km².

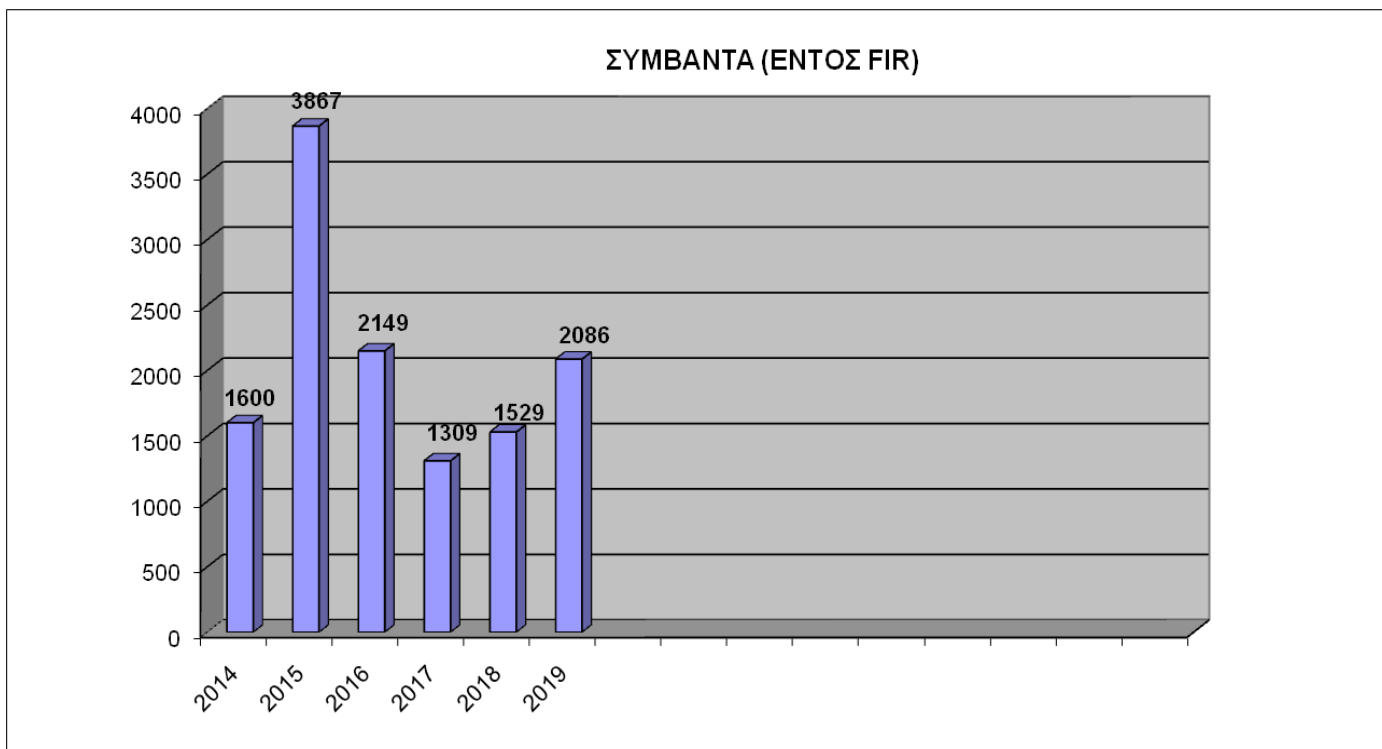
-Στην Ελλάδα δραστηριοποιούνται περί τα 10.000 σκάφη αναψυχής και 115.000 αλιευτικά σκάφη.

-Στην Ελλάδα διέρχονται, απογειώνονται και προσγειώνονται περί τα 250.000 πολιτικά αεροσκάφη σε συνθήκες IFR/VFR ετησίως.

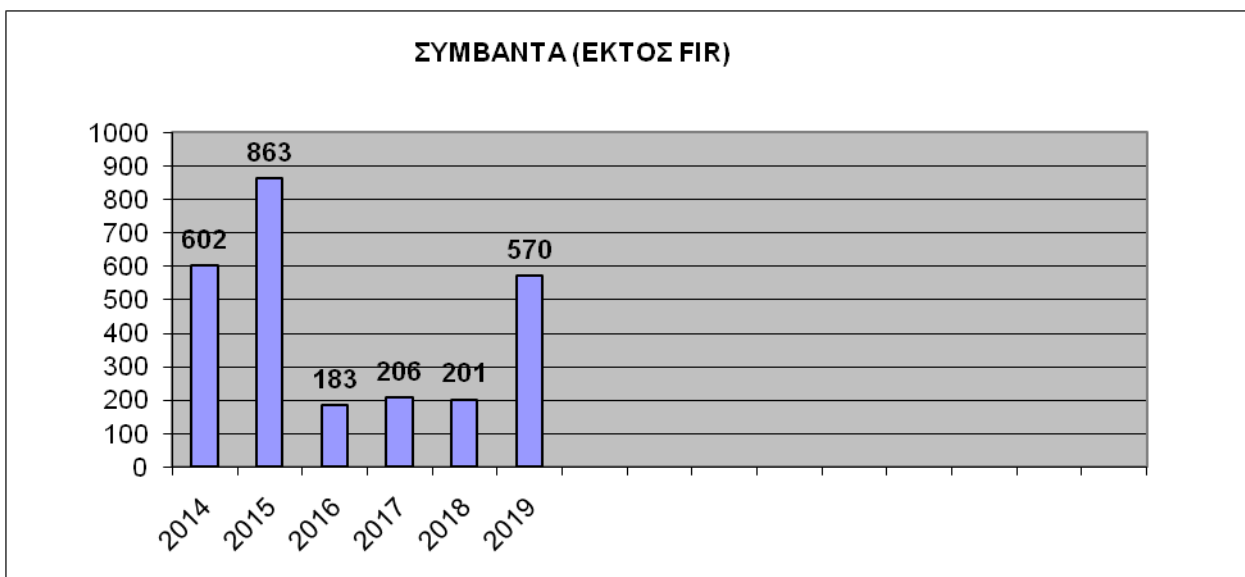
ΕΚΣΕΔ / ΝΤ - ΣΤΑΤΙΣΤΙΚΑ ΣΤΟΙΧΕΙΑ 2019

1. ΓΕΝΙΚΑ

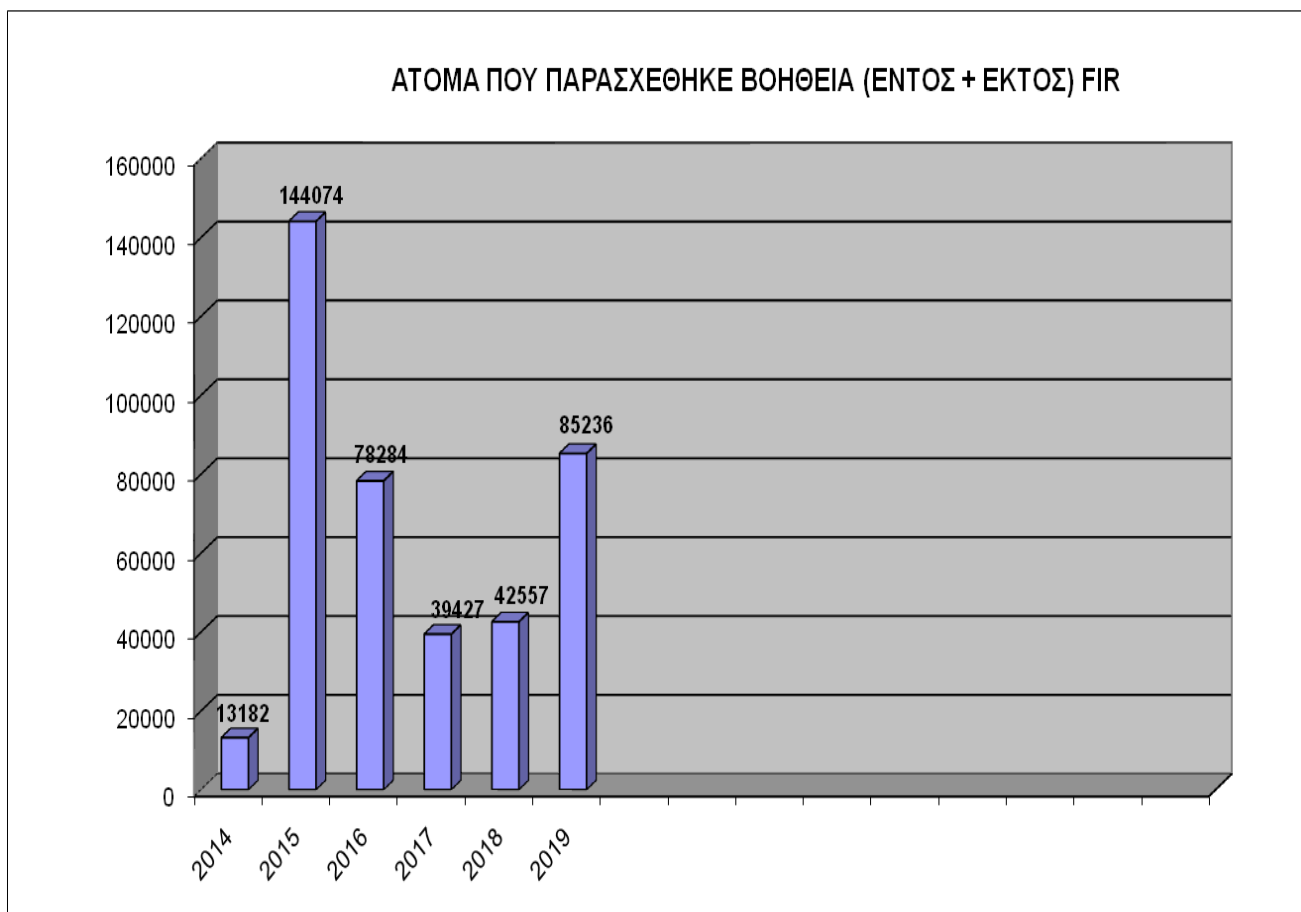
Το έτος **2019** το ΕΚΣΕΔ/Ν.Τ. επιλήφθηκε σε **2.086** περιστατικά, με **65.282** εμπλεκόμενα άτομα **εντός** της Ελληνικής περιοχής έρευνας & διάσωσης (SRR) και **570** περιστατικά **εκτός** περιοχής FIR, στα οποία ήταν το πρώτο κέντρο που έλαβε τον συναγερμό κινδύνου και αφορούσαν **19.954** άτομα. Το ΕΚΣΕΔ/ΝΤ σε βάθος **6ετίας** συντονίζει και όπου απαιτείται διευθύνει κατά μέσο όρο **2.090** περιστατικά εντός της Ελληνικής SRR και **438** συμβάντα εκτός SRR, ενώ παράσχει κατά μέσο όρο βοήθεια σε **67.127** άτομα περίπου ετησίως. Η κατανομή ανά έτος φαίνεται παρακάτω :



Πίνακας 1: Συμβάντα ΕΚΣΕΔ/ΝΤ 2014-2019 (Εντός FIR/SRR)



Πίνακας 2: Συμβάντα ΕΚΣΕΔ/ΝΤ 2014-2019 (Εκτός FIR/SRR)

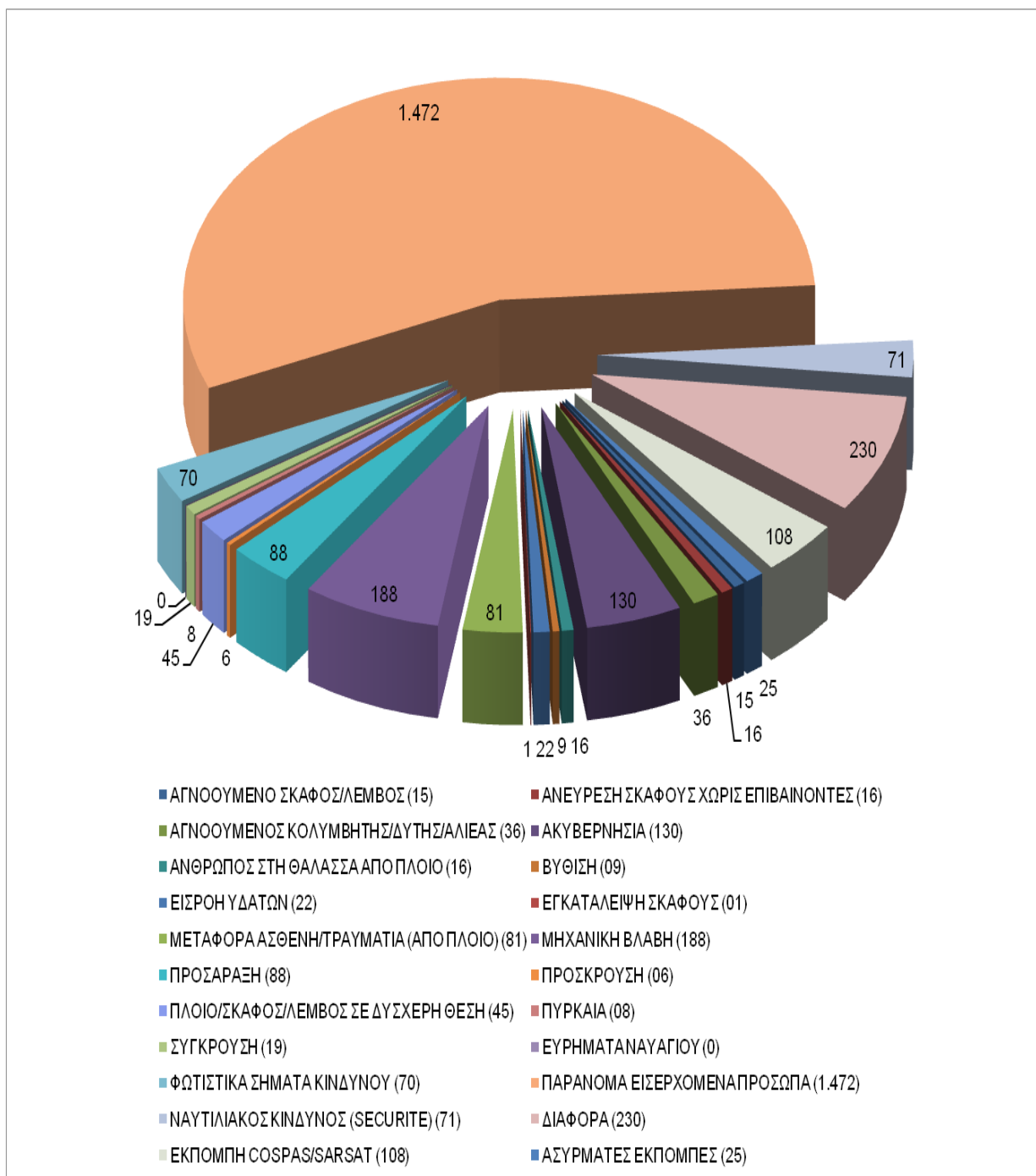


Πίνακας 3: Άτομα που παρεσχέθηκε βοήθεια 2014-2019 (Εντός + Εκτός FIR/SRR)

2. ΚΑΤΑΝΟΜΗ ΠΕΡΙΣΤΑΤΙΚΩΝ ΕΚΣΕΔ/ΝΤ 2019

Η κατανομή των περιστατικών εντός και εκτός FIR, καθώς και το είδος αυτών, φαίνεται στον παρακάτω πίνακα.

Τύπος & Αριθμός Συμβάντων Έτους 2019 (Εντός + Εκτός FIR)



Πίνακας 4: Κατανομή ανά τύπο και αριθμό Συμβάντων ΕΚΣΕΔ/ΝΤ 2019

Αναλυτικά η κατανομή των περιστατικών εντός και εκτός FIR, καθώς και το είδος αυτών φαίνεται στον κάτωθι πίνακα :

ΕΙΔΟΣ ΣΥΜΒΑΝΤΟΣ	ΕΝΤΟΣ FIR	ΕΚΤΟΣ FIR
ΑΓΝΟΟΥΜΕΝΟ ΣΚΑΦΟΣ/ΛΕΜΒΟΣ	11	04
ΑΝΕΥΡΕΣΗ ΣΚΑΦΟΥΣ ΧΩΡΙΣ ΕΠΙΒΑΙΝΟΝΤΕΣ	16	-
ΑΓΝΟΟΥΜΕΝΟΣ ΚΟΛΥΜΒΗΤΗΣ/ΔΥΤΗΣ/ΑΛΙΕΑΣ	36	-
ΑΚΥΒΕΡΝΗΣΙΑ	129	01
ΑΝΘΡΩΠΟΣ ΣΤΗ ΘΑΛΑΣΣΑ ΑΠΟ ΠΛΟΙΟ	14	02
ΒΥΘΙΣΗ	09	-
ΕΙΣΡΟΗ ΥΔΑΤΩΝ	22	-
ΕΓΚΑΤΑΛΕΙΨΗ ΣΚΑΦΟΥΣ	01	-
ΜΕΤΑΦΟΡΑ ΑΣΘΕΝΗ/ΤΡΑΥΜΑΤΙΑ (ΑΠΟ ΠΛΟΙΟ)	77	04
ΜΗΧΑΝΙΚΗ ΒΛΑΒΗ	186	02
ΠΡΟΣΑΡΑΞΗ	88	-
ΠΡΟΣΚΡΟΥΣΗ	06	-
ΠΛΟΙΟ/ΣΚΑΦΟΣ/ΛΕΜΒΟΣ ΣΕ ΔΥΣΧΕΡΗ ΘΕΣΗ	42	03
ΠΥΡΚΑΪΑ	07	01
ΣΥΓΚΡΟΥΣΗ	17	02
ΕΥΡΗΜΑΤΑ ΝΑΥΑΓΙΟΥ	-	-
ΦΩΤΙΣΤΙΚΑ ΣΗΜΑΤΑ ΚΙΝΔΥΝΟΥ	70	-
ΠΑΡΑΝΟΜΑ ΕΙΣΕΡΧΟΜΕΝΑ ΠΡΟΣΩΠΑ	971	501
ΝΑΥΤΙΛΙΑΚΟΣ ΚΙΝΔΥΝΟΣ (SECURITE)	71	-
ΔΙΑΦΟΡΑ	220	10
ΣΥΝΟΛΑ	1.993	530
ΕΚΠΟΜΠΗ COSPAS/SARSAT	74	34
ΑΣΥΡΜΑΤΕΣ ΕΚΠΟΜΠΕΣ	19	06
ΣΥΝΟΛΑ ΔΟΥΡΥΦΟΡΙΚΩΝ ALERTS	93	40
ΓΕΝΙΚΟ ΣΥΝΟΛΟ	2.086	570

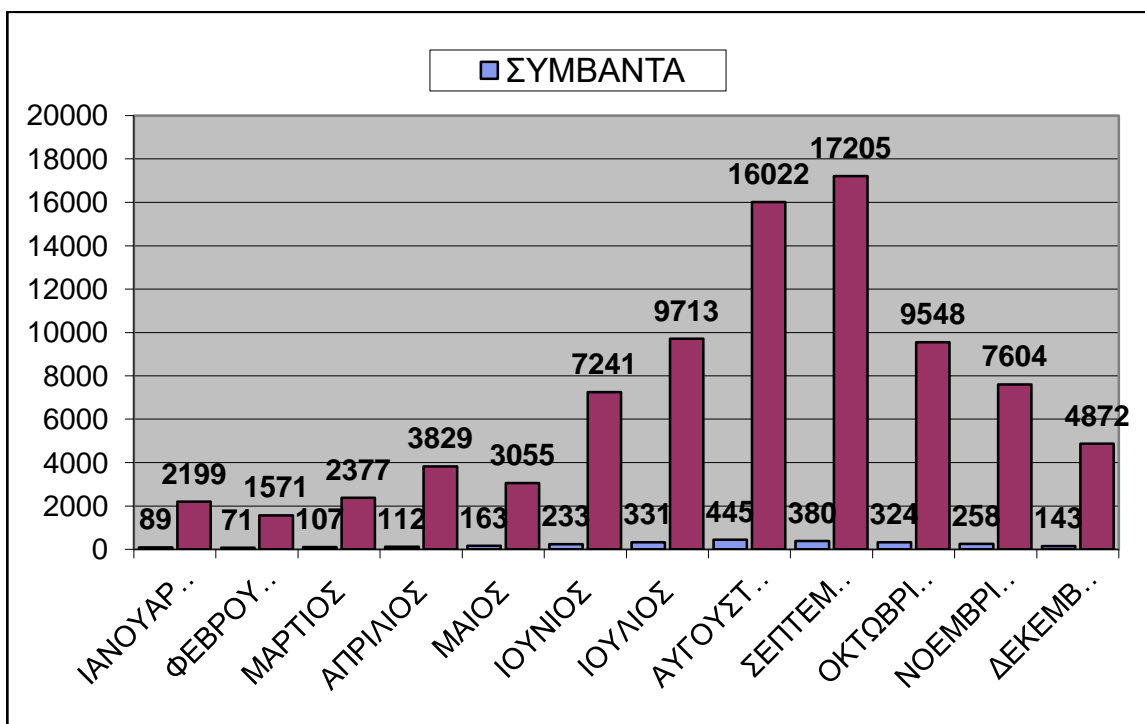
Πίνακας 5 : Κατανομή περιστατικών ΕΚΣΕΔ/NT ανά είδος συμβάντος

3. ΑΝΑΛΥΣΗ ΠΕΡΙΣΤΑΤΙΚΩΝ ΕΚΣΕΔ/NT 2019

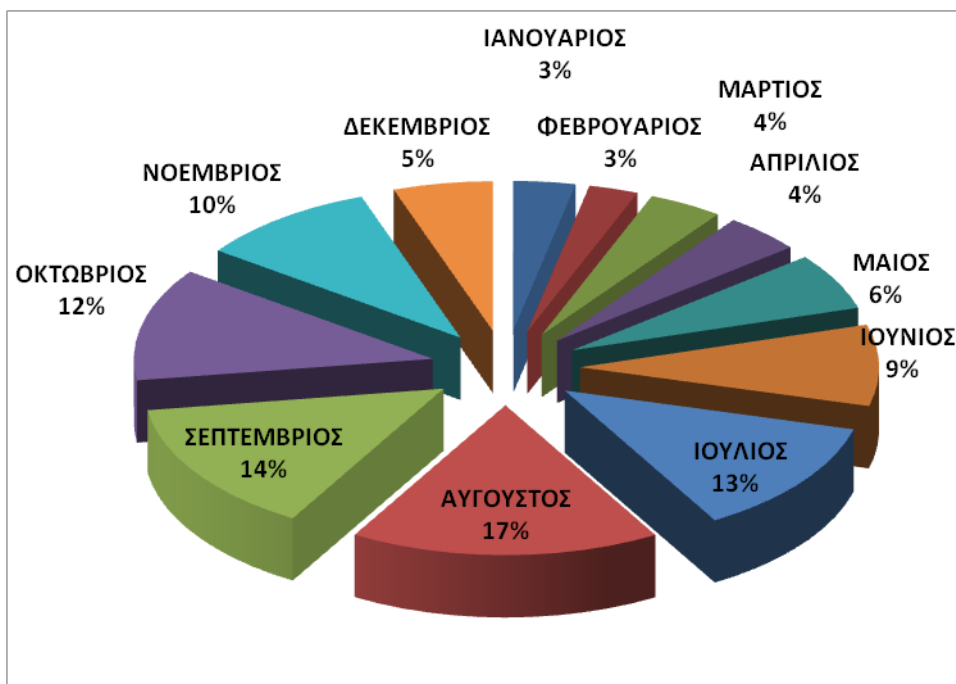
Στους Πίνακες 6α,β και γ καταγράφονται τα περιστατικά **εντός & εκτός** της Ελληνικής περιοχής έρευνας & διάσωσης (SRR), ποσοστιαία για κάθε μήνα ξεχωριστά, καθώς και τα άτομα στα οποία παρασχέθηκε βοήθεια, με πρώτο τον Αύγουστο που καταλαμβάνει το **17%** της ανωτέρω περιόδου. Ο Αύγουστος είναι ο πρώτος μήνας σε συμβάντα (**445**) που διαχειρίστηκε το Ε.Κ.Σ.Ε.Δ.

ΜΗΝΑΣ	ΣΥΜΒΑΝΤΑ	ΑΤΟΜΑ
ΙΑΝΟΥΑΡΙΟΣ	89	2.199
ΦΕΡΒΡΟΥΑΡΙΟΣ	71	1.571
ΜΑΡΤΙΟΣ	107	2.377
ΑΠΡΙΛΙΟΣ	112	3.829
ΜΑΪΟΣ	163	3.055
ΙΟΥΝΙΟΣ	233	7.241
ΙΟΥΛΙΟΣ	331	9.713
ΑΥΓΟΥΣΤΟΣ	445	16.022
ΣΕΠΤΕΜΒΡΙΟΣ	380	17.205
ΟΚΤΩΒΡΙΟΣ	324	9.548
ΝΟΕΜΒΡΙΟΣ	258	7.604
ΔΕΚΕΜΒΡΙΟΣ	143	4.872
ΣΥΝΟΛΟ	2.656	85.236

Πίνακας 6α : Κατανομή ανά μήνα Συμβάντων ΕΚΣΕΔ/ΝΤ 2019 Εντός & Εκτός SRR



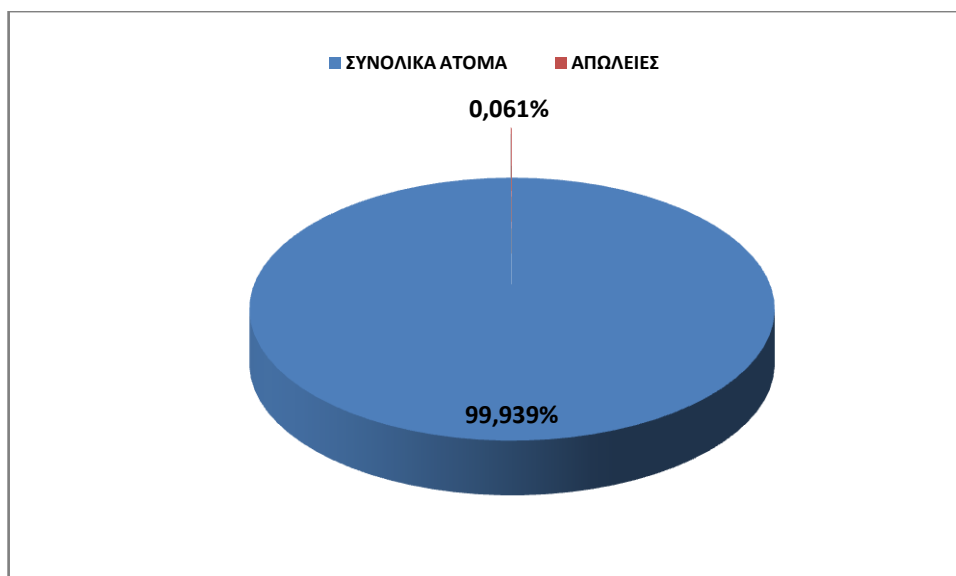
Πίνακας 6β: Κατανομή ανά μήνα Συμβάντων & Ατόμων που παρασχέθηκε βοήθεια ΕΚΣΕΔ/ΝΤ 2019



Πίνακας 6γ: Κατανομή ανά μήνα Συμβάντων ΕΚΣΕΔ/ΝΤ 2019

4. ΑΝΘΡΩΠΙΝΕΣ ΑΠΩΛΕΙΕΣ ΣΕ ΠΕΡΙΣΤΑΤΙΚΑ Ε-Δ

Το 2019, στα συνολικά **85.236** άτομα που παρασχέθηκε συνδρομή, αναφέρθηκαν **52** ανθρώπινες απώλειες - θάνατοι συναθρώπων μας, ποσοστό **0,061%** επί του ποσοστού των εμπλεκομένων ατόμων στα περιστατικά του έτους.



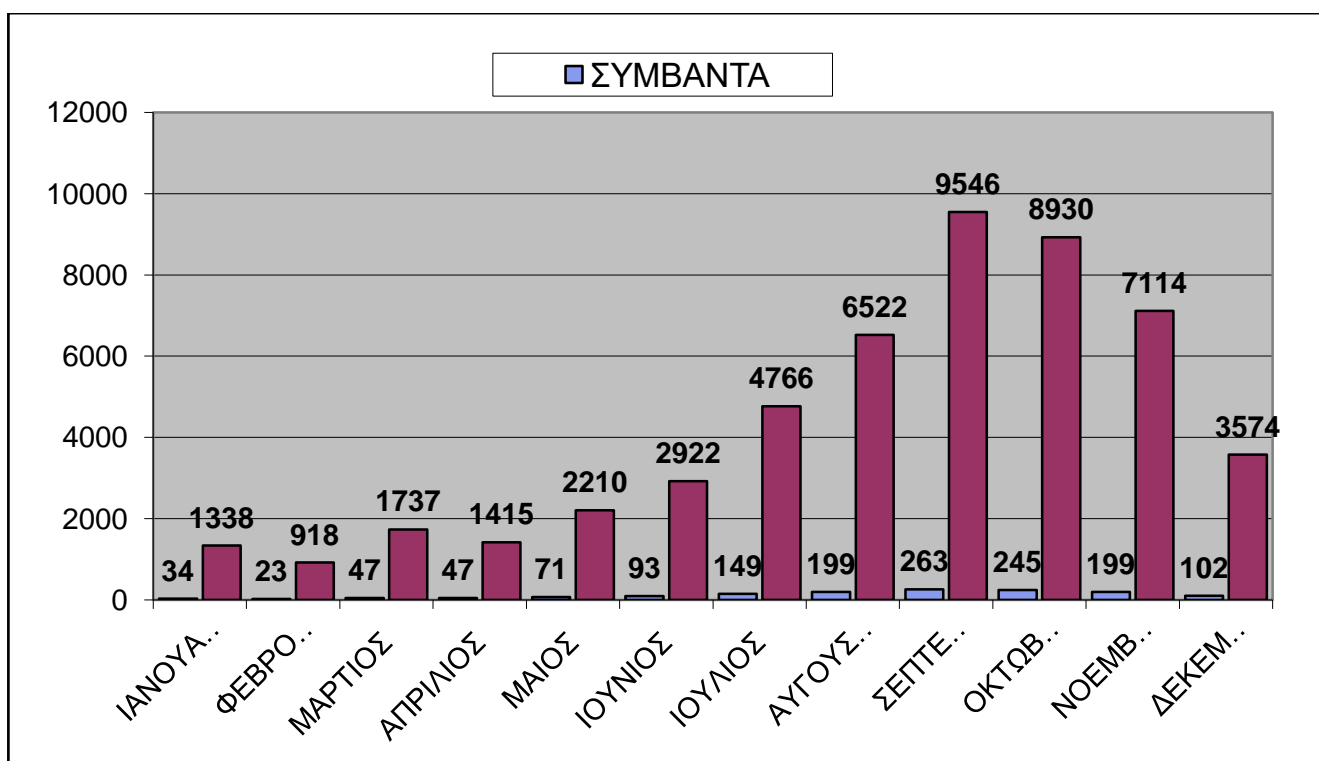
Πίνακας 7: Ποσοστό ανθρωπίνων απωλειών σε περιστατικά Ε-Δ ΕΚΣΕΔ/ΝΤ 2019

5. ΑΝΑΛΥΣΗ ΠΕΡΙΣΤΑΤΙΚΩΝ ΠΑΡΑΝΟΜΩΣ ΕΙΣΕΡΧΟΜΕΝΩΝ ΠΡΟΣΩΠΩΝ (ΠΟΥ ΔΙΑΧΕΙΡΙΣΤΗΚΕ ΤΟ ΕΚΣΕΔ/ΝΤ ΚΑΤΑ ΤΟ ΕΤΟΣ 2019)

Κατά το 2019, από τα **2.656** περιστατικά που διαχειρίστηκε το ΕΚΣΕΔ και τα **85.236** άτομα που παρείχε συνδρομή, τα **1.472** περιστατικά (**ποσοστό 55,42%**) αφορούσαν παράνομα εισερχόμενα πρόσωπα με **50.992** άτομα (**ποσοστό 61,78%**).

ΜΗΝΑΣ	ΣΥΜΒΑΝΤΑ	ΑΤΟΜΑ
ΙΑΝΟΥΑΡΙΟΣ	34	1.338
ΦΕΡΒΡΟΥΑΡΙΟΣ	23	918
ΜΑΡΤΙΟΣ	47	1.737
ΑΠΡΙΛΙΟΣ	47	1.415
ΜΑΪΟΣ	71	2.210
ΙΟΥΝΙΟΣ	93	2.922
ΙΟΥΛΙΟΣ	149	4.766
ΑΥΓΟΥΣΤΟΣ	199	6.522
ΣΕΠΤΕΜΒΡΙΟΣ	263	9.546
ΟΚΤΩΒΡΙΟΣ	245	8.930
ΝΟΕΜΒΡΙΟΣ	199	7.114
ΔΕΚΕΜΒΡΙΟΣ	102	3.574
ΣΥΝΟΛΟ	1.472	50.992

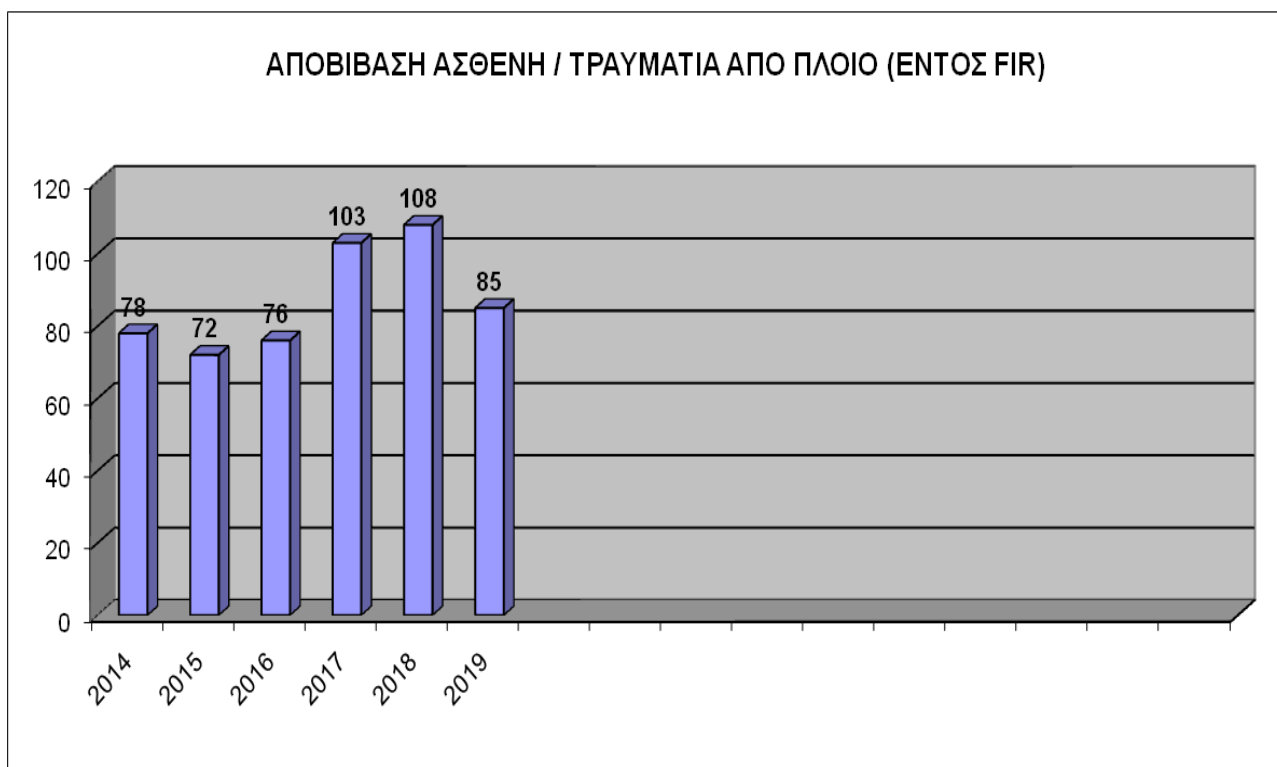
Πίνακας 8α : Κατανομή ανά μήνα συμβάντων και ατόμων σε περιστατικά Ε-Δ με Π.Ε.Π.



Πίνακας 8β: Κατανομή ανά μήνα συμβάντων και ατόμων σε περιστατικά Ε-Δ με Π.Ε.Π.

6. ΑΝΑΛΥΣΗ ΠΕΡΙΣΤΑΤΙΚΩΝ ΜΕΔΕΝΑΚ ΚΑΤΑ ΤΟ ΕΤΟΣ 2019

Κατά το 2019, το ΕΚΣΕΔ/ΝΤ παρέιχε συνδρομή σε 85 άτομα τα οποία ασθένησαν ή τραυματίστηκαν εν πλω, εκ των οποίων τα 12 αποβιβάστηκαν με εναέρια μέσα.



Πίνακας 9: Κατανομή ανά έτος περιστατικών ΜΕΔΕΝΑΚ 2014-2019

7. ΑΝΑΛΥΣΗ ΑΠΟΣΤΟΛΩΝ Ε-Δ ΠΟΥ ΕΚΤΕΛΕΣΤΗΚΑΝ ΑΠΟ ΥΕΜ / ΜΑΛΣ – ΜΕΛΣ ΚΑΤΑ ΤΟ ΕΤΟΣ 2019

Κατά το 2019, τα εναέρια μέσα του ΛΣ-ΕΛΑΚΤ πραγματοποίησαν εξόδους σε περιστατικά Ε-Δ που διαχειρίστηκε το ΕΚΣΕΔ.

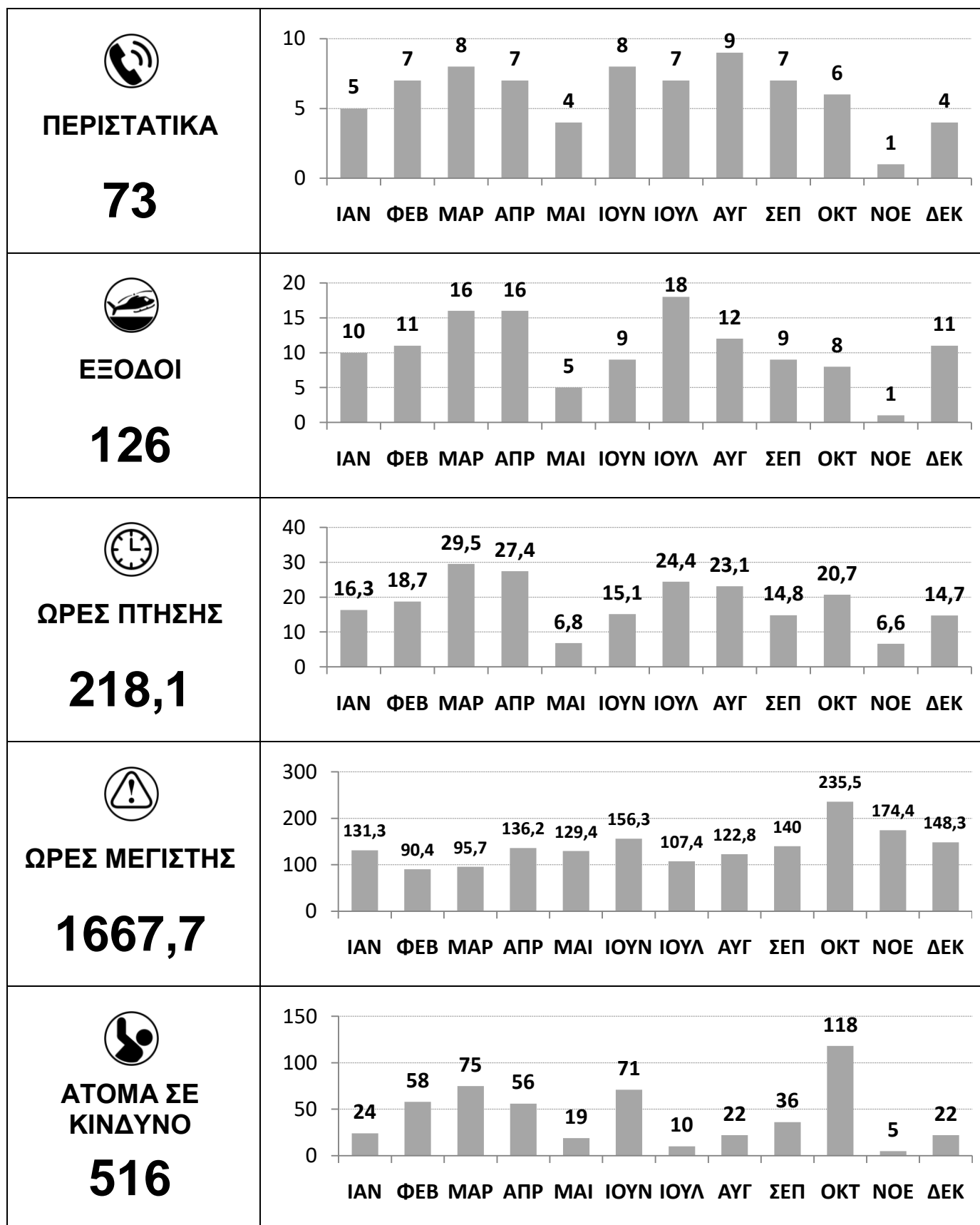
ΥΕΜ	ΕΞΟΔΟΙ	ΣΥΝΟΛΟ ΩΡΩΝ
ΜΟΙΡΑ ΑΕΡΟΠΛΑΝΩΝ	15	40 Ω : 20 Λ
ΜΟΙΡΑ ΕΛΙΚΟΠΤΕΡΩΝ	15	39 Ω : 25 Λ
ΣΥΝΟΛΟ	30	79 Ω : 45 Λ

Πίνακας 10: Αποστολές Ε-Δ εναερίων μέσων ΛΣ-ΕΛΑΚΤ 2019

ΕΚΣΕΔ / ΑΤ - ΣΤΑΤΙΣΤΙΚΑ ΣΤΟΙΧΕΙΑ 2019

1. ΓΕΝΙΚΑ

Το έτος 2019 το ΕΚΣΕΔ/Α.Τ. είχε συμμετοχή σε 73 περιστατικά Ε-Δ, με 126 εξόδους και 218,1 ώρες.



ΕΚΣΕΔ / ΑΤ - ΣΤΑΤΙΣΤΙΚΑ ΣΤΟΙΧΕΙΑ 2019**ΠΕΡΙΣΤΑΤΙΚΑ ΑΝΑ ΕΤΟΣ ΚΑΙ ΦΥΣΗ ΠΕΡΙΣΤΑΤΙΚΟΥ**

ΕΤΟΣ	ΝΑΥΤΙΚΑ	ΜΕΔΕΥΑΣ	Π.Ε.Π.	ΑΕΡΟΠΟΡΙΚΑ	ΧΕΡΣΑΙΑ	ΣΥΝΟΛΟ
2019	36	14	11	4	8	73
2018	48	6	8	6	13	81
2017	49	22	12	10	11	104
2016	49	11	16	10	9	95






**ΕΞΟΔΟΙ ΑΝΑ ΕΤΟΣ ΚΑΙ ΦΥΣΗ ΠΕΡΙΣΤΑΤΙΚΟΥ**






ΕΤΟΣ	ΝΑΥΤΙΚΑ	ΜΕΔΕΥΑΣ	Π.Ε.Π.	ΑΕΡΟΠΟΡΙΚΑ	ΧΕΡΣΑΙΑ	ΣΥΝΟΛΟ
2019	59	21	15	10	21	126
2018	62	12	13	18	42	147
2017	75	40	15	25	28	183
2016	71	21	34	57	13	196






**ΩΡΕΣ ΠΤΗΣΗΣ ΑΝΑ ΕΤΟΣ ΚΑΙ ΦΥΣΗ ΠΕΡΙΣΤΑΤΙΚΟΥ**

ΕΤΟΣ	ΝΑΥΤΙΚΑ	ΜΕΔΕΥΑΣ	Π.Ε.Π.	ΑΕΡΟΠΟΡΙΚΑ	ΧΕΡΣΑΙΑ	ΣΥΝΟΛΟ
2019	106,8	32,5	29,6	12,7	33,7	215,3
2018	122,1	17,9	25,8	28,4	47	241,2
2017	141,5	56,8	33,6	35,1	44,6	311,6
2016	135,1	30,3	79,5	171,3	16,2	432,4

ΣΥΜΜΕΤΟΧΗ Α/Ν ΜΕΣΩΝ 2019

AB-205		ΑΝΑΛΥΣΗ ΣΤΑΤΙΣΤΙΚΩΝ		
				
ΠΕΡΙΣΤΑΤΙΚΑ	ΕΞΟΔΟΙ	ΩΡΕΣ ΠΤΗΣΗΣ	ΩΡΕΣ ΜΕΓΙΣΤΗΣ	
19	29	37,7	112,5	

AS-332		ΑΝΑΛΥΣΗ ΣΤΑΤΙΣΤΙΚΩΝ		
				
ΠΕΡΙΣΤΑΤΙΚΑ	ΕΞΟΔΟΙ	ΩΡΕΣ ΠΤΗΣΗΣ	ΩΡΕΣ ΜΕΓΙΣΤΗΣ	
47	69	113,4	986,2	






S-70B		ΑΝΑΛΥΣΗ ΣΤΑΤΙΣΤΙΚΩΝ		
				
ΠΕΡΙΣΤΑΤΙΚΑ	ΕΞΟΔΟΙ	ΩΡΕΣ ΠΤΗΣΗΣ	ΩΡΕΣ ΜΕΓΙΣΤΗΣ	
22	31	53,7	272,7	

C-130		ΑΝΑΛΥΣΗ ΣΤΑΤΙΣΤΙΚΩΝ		
				
ΠΕΡΙΣΤΑΤΙΚΑ	ΕΞΟΔΟΙ	ΩΡΕΣ ΠΤΗΣΗΣ	ΩΡΕΣ ΜΕΓΙΣΤΗΣ	
0	0	0	251,7	

C-27J			
ΑΝΑΛΥΣΗ ΣΤΑΤΙΣΤΙΚΩΝ			
			
ΠΕΡΙΣΤΑΤΙΚΑ	ΕΞΟΔΟΙ	ΩΡΕΣ ΠΤΗΣΗΣ	ΩΡΕΣ ΜΕΓΙΣΤΗΣ
0	0	0	40,5

CL-415			
ΑΝΑΛΥΣΗ ΣΤΑΤΙΣΤΙΚΩΝ			
			
ΠΕΡΙΣΤΑΤΙΚΑ	ΕΞΟΔΟΙ	ΩΡΕΣ ΠΤΗΣΗΣ	ΩΡΕΣ ΜΕΓΙΣΤΗΣ
2	4	13,3	2,2

ΣΥΜΜΕΤΟΧΗ Α/Ν ΜΕΣΩΝ 2019

 Α/Ν ΜΕΣΟ	 ΕΜΠΛΟΚΗ ΣΕ ΠΕΡΙΣΤΑΤΙΚΑ	 ΕΞΟΔΟΙ	 ΩΡΕΣ ΠΤΗΣΗΣ	 ΩΡΕΣ ΜΕΓΙΣΤΗΣ
AB-205	19	29	37,7	112,5
AS-332	47	69	113,4	986,2
S-70B	22	31	53,7	272,7
C-130H	0	0	0	251,7
C-27J	0	0	0	40,5
CL-415	2	4	13,3	2,2

2. ΚΑΤΑΝΟΜΗ DISTRESS ALERTS ΠΟΥ ΕΛΗΦΘΗΣΑΝ ΑΠΟ 2019

Κατά το 2019 το ΕΚΣΕΔ διαχειρίστηκε και εκπομπές Ραδιοφάρων (EPIRBs-ELTs-PLBs) που ενεργοποιήθηκαν εντός της περιοχής ευθύνης του και προωθήθηκαν από το Ελληνικό Κέντρο Ελέγχου Αποστολών [ΕΚΕΑ – GRMCC (Greek Mission Control Centre)].

ΤΑΞΙΝΟΜΗΣΕΙΣ ΣΥΝΑΓΕΡΜΩΝ	EPIRB	ELT	PLB	Υποσύνολο	Σύνολο
Αληθείς Συναγερμοί	5	1	2		8
Ψευδείς Συναγερμοί					83
Κακός χειρισμός ραδιοφάρου	15	13	-	28	
Βλάβη ραδιοφάρου	1	3	-	4	
Βλάβη τοποθέτησης	2	-	-	2	
Περιβαλλοντικές συνθήκες	5	1	-	6	
Ηθελημένη ενεργοποίηση	-	-	-	-	
Άγνωστη Αιτία	32	8	3	43	
Ακαθόριστοι	11	1	-		
ΣΥΝΟΛΟ	71	27	5		103

Αριθμός εκπομπών ραδιοφάρων κατά το 2019

EPIRB (Emergency Position Indicating Radio Bacon) : Ραδιοφάρος ένδειξης θέσης κινδύνου πλοίου.

ELT (Emergency Locator Transmitter) : Ραδιοφάρος εντοπισμού θέσης κινδύνου αεροσκάφους.

PLB (Personal Locator Beacon) : Ραδιοφάρος εντοπισμού θέσης κινδύνου προσώπου.

ΕΚΣΕΔ 2019



ΕΠΙΚΟΙΝΩΝΙΑ

Ενιαίο Κέντρο Συντονισμού Έρευνας-Διάσωσης – Join Rescue Coordination Centre (JRCC)

Δ/ΝΣΗ : ΥΠΟΥΡΓΕΙΟ ΝΑΥΤΙΛΙΑΣ & ΝΗΣΙΩΤΙΚΗΣ ΠΟΛΙΤΙΚΗΣ/Α.ΛΣ-ΕΛ.ΑΚΤ./ΔΕΠΙΧ 1^ο - ΕΚΣΕΔ
Ακτή Βασιλειάδη (Πύλη Ε1-Ε2) Πειραιάς, Τ.Κ. 18510

ΤΗΛ. : 210-4112500 (ΕΚΣΕΔ/ΝΤ)
210 4131619 (ΕΚΣΕΔ/ΑΤ)

FAX : 210-4132398 (ΕΚΣΕΔ/ΝΤ)
210 4116389 (ΕΚΣΕΔ/ΑΤ)

SITE : <http://www.hcg.gr> (ΕΚΣΕΔ/ΝΤ)
<http://www.haf.gr> (ΕΚΣΕΔ/ΑΤ)

E-MAIL: jrcpgr@hcg.gr (ΕΚΣΕΔ/ΝΤ)
eksedat@haf.gr (ΕΚΣΕΔ/ΑΤ)

Κέντρο Ελέγχου Αποστολών Λήψης και Διανομής Δορυφορικών σημάτων κινδύνου συστήματος COSPAS-SARSAT - Greek Mission Control Centre (GRMCC)

Δ/ΝΣΗ : ΥΠΟΥΡΓΕΙΟ ΝΑΥΤΙΛΙΑΣ & ΝΗΣΙΩΤΙΚΗΣ ΠΟΛΙΤΙΚΗΣ/Α.ΛΣ-ΕΛ.ΑΚΤ./ΔΕΠΙΧ 1^ο - GRMCC
Ακτή Βασιλειάδη (Πύλη Ε1-Ε2) Πειραιάς, Τ.Κ. 18510

ΤΗΛ. : 210 4082690-2

FAX : 210 4082870

SITE : <http://www.hcg.gr>

E-MAIL: grmcc@hcg.gr